




TEIKNFORKLARING


BYGGJEOMRÅDE (PBL § 25,1.ledd nr.1)

 Område for fritidsbusetnad, hytter





SPESIALOMRÅDE (PBL § 25,1.ledd nr.6)

 Friluftsområde

FELLESOMRÅDE (PBL § 25,1.ledd nr.7)

 Felles avkjørsel, veg og parkeringsplass

LINJE- OG PUNKTSYMBOL

-  Planens avgrensing
-  Føremålsgrænse
-  Omriss av planlagt bebyggelse
-  Regulert senterlinje

Kartmålestokk 1:1000

Utskriftsformat A3

0 10.00 40.00 m



**REGULERINGSPLAN FOR
HYTTEOMRÅDE VED HUSTOFTVATNET
DEL AV GNR. 99 BNR.1**

Kartblad:
Kartprodusent:

Vindafjord Kommune

SAKSHANDSAMING JFR. PLAN- OG BYGNINGSLOVA

SAKS-NR.	DATO	SIGN.
	25.09.08	ANSA
58/08	02.09.08	
120/08	19.08.08	
36/08	01.04.08	

Revisjon Konstruksjon av digital plan

Vedtak i kommunestyret:

2. gangs handsaming i det faste utvalet for plansaker

Offentleg ettersyn frå/ til

1. gangs handsaming i det faste utvalet for plansaker

Kunngjering av oppstart av planarbeidet

PLANEN UTARBEIDA AV: Gisle Heggebø
5583 Vikedal

Dato: 22.04.07

PLANNR.	TEGNNR.	SAKSBEH.
1160-08-10-X		